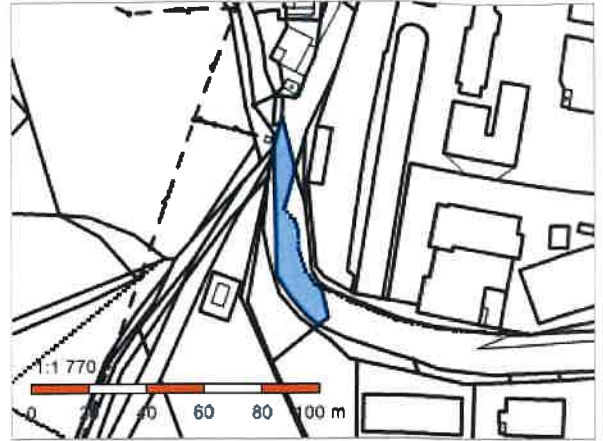


Informace o pozemku

Parcelní číslo:	1134/46
Obec:	Loděnice [531464]
Katastrální území:	Loděnice u Berouna [686328]
Číslo LV:	10001
Výměra [m ²]:	497
Typ parcely:	Parcela katastru nemovitostí
Mapový list:	
Určení výměry:	Graficky nebo v digitalizované mapě
Způsob využití:	silnice
Druh pozemku:	ostatní plocha



Vlastníci, jiní oprávnění

Vlastnické právo

Podíl

Obec Loděnice, Husovo nám. 4, 26712 Loděnice

Způsob ochrany nemovitosti

Nejsou evidovány žádné způsoby ochrany.

Seznam BPEJ

Parcela nemá evidované BPEJ.

Omezení vlastnického práva

Nejsou evidována žádná omezení.

Jiné zápisy

Typ

Změna číslování parcel

🚧 Řízení, v rámci kterých byl k nemovitosti zapsán cenový údaj

Nemovitost je v územním obvodu, kde státní správu katastru nemovitostí ČR vykonává [Katastrální úřad pro Středočeský kraj, Katastrální pracoviště Beroun](#)

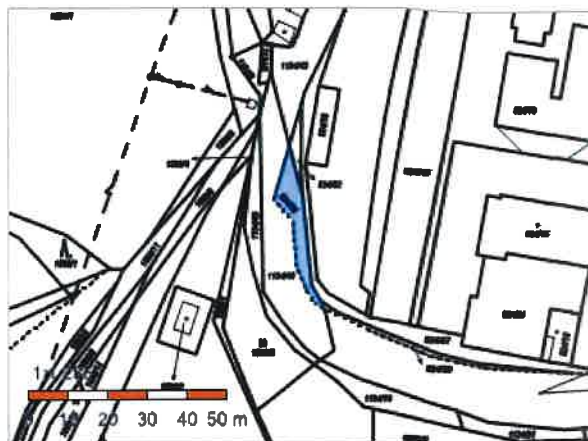
Zobrazené údaje mají informativní charakter. Platnost dat k 21.09.2021 13:00.



→
11341
146

Informace o pozemku

Parcelní číslo:	824/38
Obec:	Loděnice [531464]
Katastrální území:	Loděnice u Berouna [686328]
Číslo LV:	10001
Výměra [m ²]:	140
Typ parcely:	Parcela katastru nemovitostí
Mapový list:	
Určení výměry:	Graficky nebo v digitalizované mapě
Způsob využití:	silnice
Druh pozemku:	ostatní plocha



Vlastníci, jiní oprávnění

Vlastnické právo	Podíl
Obec Loděnice, Husovo nám. 4, 26712 Loděnice	

Způsob ochrany nemovitosti

Nejsou evidovány žádné způsoby ochrany.

Seznam BPEJ

Parcela nemá evidované BPEJ.

Omezení vlastnického práva

Nejsou evidována žádná omezení.

Jiné zápisy

Typ
Změna číslování parcel

✓ Řízení, v rámci kterých byl k nemovitosti zapsán cenový údaj

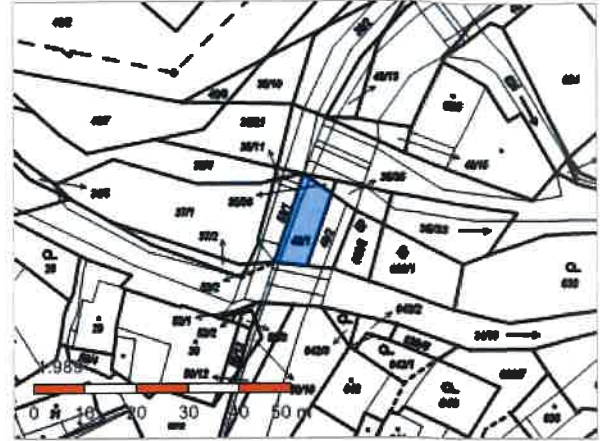
Nemovitost je v územním obvodu, kde státní správu katastru nemovitostí ČR vykonává [Katastrální úřad pro Středočeský kraj, Katastrální pracoviště Beroun](#)

Zobrazené údaje mají informativní charakter. Platnost dat k 21.09.2021 13:00.



Informace o pozemku

Parcelní číslo:	49/1
Obec:	Loděnice [531464]
Katastrální území:	Loděnice u Berouna [686328]
Číslo LV:	10001
Výměra [m ²]:	102
Typ parcely:	Parcela katastru nemovitostí
Mapový list:	
Určení výměry:	Graficky nebo v digitalizované mapě
Způsob využití:	silnice
Druh pozemku:	ostatní plocha



Vlastníci, jiní oprávnění

Vlastnické právo	Podíl
Obec Loděnice, Husovo nám. 4, 26712 Loděnice	

Způsob ochrany nemovitosti

Nejsou evidovány žádné způsoby ochrany.

Seznam BPEJ

Parcela nemá evidované BPEJ.

Omezení vlastnického práva

Nejsou evidována žádná omezení.

Jiné zápisy

Typ
Změna výměr obnovou operátu
Změna číslování parcel

↗ Řízení, v rámci kterých byl k nemovitosti zapsán cenový údaj

Nemovitost je v územním obvodu, kde státní správu katastru nemovitostí ČR vykonává [Katastrální úřad pro Středočeský kraj, Katastrální pracoviště Beroun](#)

Zobrazené údaje mají informativní charakter. Platnost dat k 21.09.2021 13:00.

